



**PRÉFET  
DE MAYOTTE**

*Liberté  
Égalité  
Fraternité*



**METEO  
FRANCE**

# **Évolutions des dispositifs d'alerte cyclonique et de vigilance météorologique**

## **DOSSIER DE PRESSE Jeudi 18 novembre 2021**

**Contact presse :**  
Préfecture de Mayotte - service communication interministérielle  
Tél : 02 69 63 54 03 – 02 69 63 54 32  
Courriel : [communication@mayotte.gouv.fr](mailto:communication@mayotte.gouv.fr)  
Internet : [www.mayotte.pref.gouv.fr](http://www.mayotte.pref.gouv.fr)

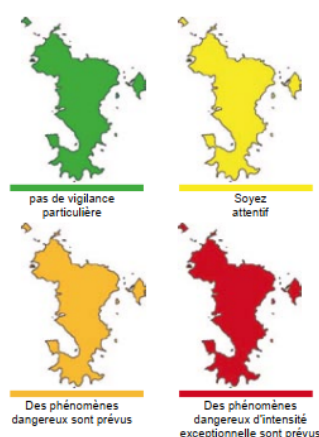





# Vigilance

(plan ORSEC EMD : événements météorologiques dangereux)

Afin d'adapter au mieux les dispositifs de vigilance météorologique aux particularités du territoire, mais aussi d'harmoniser les dispositifs sur le territoire national, plusieurs évolutions sont annoncées, dont l'objectif de mise en œuvre est la prochaine saison cyclonique.

**Bascule sur un dispositif de vigilance à 4 couleurs (vert, jaune, orange et rouge)**

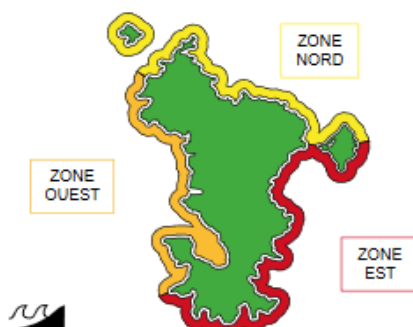


SEUILS DANGEREUX RETENUS			
Phénomènes			
Fortes pluies/orages 	Durée de retour 1 an et/ou situation orageuse	Durée de retour 2 ans et/ou activité orageuse étendue et durable accompagnée de fortes pluies.	Durée de retour 10 ans situation exceptionnelle.
Vents 	70 km/h (rafales)	90 km/h (rafales)	120 km/h (rafales)
Vagues-submersion 	Impacts sensibles	Impacts importants	Impacts très importants

Le remplacement de la vigilance Fortes Houles par la Vigilance Vagues-Submersion (VVS) est également planifié en conjonction avec les évolutions décrites ci-dessus.

Cette VVS prendra désormais en compte les impacts à la côte, alors que la vigilance forte houle du plan actuel prend en compte uniquement la hauteur moyenne de la houle en pleine mer.

Mayotte est désormais découpée en trois zones mer en lien avec les activités socio-économiques du littoral



La VVS permettra ainsi de prévenir les Autorités et la population vis à vis des submersions marines désormais observées lors des épisodes de grande marée, en raison de la subsidence de l'île.

Météo-France réforme simultanément son site vigilance national pour y intégrer le site vigilance de Mayotte.



# Plan ORSEC cyclone

Abaissement à 120 km/h du seuil des vents cycloniques à Mayotte (seuil de déclenchement d'une alerte rouge).

Introduction du niveau « alerte violette » pour les épisodes cycloniques d'intensité exceptionnelle (rafales supérieures à 150 km/h), les forces et les secours se confinent.

SOYEZ ATTENTIFS !	PRÉPAREZ-VOUS !	PROTÉGEZ-VOUS !	PROTÉGEZ-VOUS !	RESTEZ TRÈS PRUDENTS !
<b>PRÉ-ALERTE CYCLONIQUE</b>	<b>ALERTE ORANGE CYCLONIQUE</b>	<b>ALERTE ROUGE CYCLONIQUE</b>	<b>ALERTE VIOLETTE CYCLONIQUE</b>	<b>PHASE DE SAUVEGARDE CYCLONIQUE*</b>
Menace potentielle dans les jours à venir (plus de 24 heures)	Danger dans les 24 heures	Danger imminent	Danger exceptionnel	La menace cyclonique est écartée, mais il reste des dangers.
Un événement de nature cyclonique évolue dans la zone et peut représenter une menace pour Mayotte dans les jours qui suivent (délai de 24 à 72 heures)	Un événement de nature cyclonique (tempête tropicale ou cyclone) évolue dans la zone et représente un danger potentiel pour Mayotte dans les 24 heures qui suivent.	Un événement de nature cyclonique (tempête tropicale ou cyclone) impacte Mayotte avec des effets attendus liés aux vents ou à la pluie importants à très importants sur tout le territoire.	Un cyclone tropical impacte Mayotte avec des vents cycloniques de plus de 150 km/h et représente un danger majeur pour tout le territoire.	La menace cyclonique s'éloigne, mais le météore a causé des dégâts. Même si les conditions météorologiques sont en cours d'amélioration, des dangers subsistent, pouvant justifier des interdictions de circulation sur tout ou partie des axes routiers.
<b>Tenez-vous informé</b>	<b>Tenez-vous informé</b>	<b>Tenez-vous informé</b>	<b>Tenez-vous informé</b>	<b>Tenez-vous informé</b>
Suivez les prévisions météorologiques et les bulletins d'information	Tous les établissements scolaires et les crèches ferment, mais l'activité économique continue	Le passage en alerte rouge est annoncé avec un préavis de 3 heures	Le passage en alerte violette cyclonique est annoncé. Des conditions extrêmement dangereuses de tempête ou de cyclone sont imminentes.	Ne franchissez pas les radiers submergés ou les ravines en crues.
N'entreprenez pas de longues randonnées en montagne, ni de sorties en mer de plus de 24 heures	Rentrez les objets que le vent peut emporter	Profitez de ce préavis pour rejoindre votre domicile ou vous mettre à l'abri	Restez confiné	Tous les établissements scolaires et les crèches restent fermés, mais l'activité économique peut reprendre.
Vérifiez vos réserves (conserves, eau, piles pour radio et lampes, médicaments,...)	Rentrez vos animaux	Passé ce délai <b>NE SORTEZ EN AUCUN CAS</b>	<b>NE SORTEZ EN AUCUN CAS</b>	Ne touchez pas les fils électriques tombés à terre
Si vous êtes insuffisant rénal ou respiratoire, rapprochez-vous sans délai de votre établissement de santé habituel,	Protégez vos portes et fenêtres (volets, planches...)	Ne téléphonez qu'en cas d'absolue nécessité	Ne téléphonez qu'en cas d'absolue nécessité	N'encombrez pas les lignes téléphoniques
Ne vous approchez pas du rivage en cas de forte houle	Vérifiez vos réserves (conserves, eau, piles, médicaments...)	<b>ÉCOUTEZ LA RADIO</b>	<b>ÉCOUTEZ LA RADIO</b>	Ne gênez pas les équipes de secours
Assurez-vous de connaître l'adresse et le téléphone du centre d'hébergement le plus proche de votre domicile	Vérifiez l'adresse et le téléphone du centre d'hébergement le plus proche	<b>RESTEZ CALME NE PANIQUEZ PAS</b>	<b>RESTEZ CALME NE PANIQUEZ PAS</b>	Attention à la qualité de l'eau que vous buvez. Préférez l'eau en bouteille, ou traitez l'eau du robinet si vous devez la boire
Notez les numéros de téléphones utiles : SAMU 15, Pompiers 18, Police et Gendarmerie 17, les répondeurs de Météo-France	Préparez une évacuation éventuelle	Attendez la levée de l'alerte rouge cyclonique pour sortir et ne prenez votre véhicule que si le réseau routier est annoncé praticable	l'alerte violette sera suivie d'une phase d'alerte rouge pour permettre une reconnaissance du réseau routier. Attendez la levée de l'alerte pour sortir.	Assurez-vous que la circulation est autorisée et ne prenez votre véhicule qu'en cas de nécessité

\* Sera accompagnée des mesures ponctuelles nécessaires en fonction des désordres constatés (ex : interdiction de circuler)


## Articulation entre vigilance et alerte

La pré-alerte est désormais « sans couleur ».

Arrêt de la communication publique sur le niveau de vigilance dès déclenchement de l'alerte cyclonique (dès l'alerte cyclonique orange) : l'alerte cyclonique prend le pas sur la vigilance pour éviter tout risque de confusion.

L'ensemble des paramètres est alors décrit dans le message d'alerte.





**CONTACT PRESSE :**

PRÉFECTURE DE MAYOTTE

SERVICE DE LA COMMUNICATION  
INTERMINISTÉRIELLE

Tél : 02 69 63 54 03 – 02 69 63 54 32

[communication@mayotte.gouv.fr](mailto:communication@mayotte.gouv.fr)

[www.mayotte.pref.gouv.fr](http://www.mayotte.pref.gouv.fr)

Facebook & Twitter :  
@prefet976

